






- - - - - ZAKRES INWESTYCJI
 - - - - - GRANICA PASA DROGOWEGO
 - - - - - PROJEKTOWANE OBRZEŻE 6X30X100 CM
 - - - - - PROJEKTOWANY KRAWĘŻNIK BETONOWY 15X30X100 CM O ODSŁONIĘCIU *12CM
 - - - - - PROJEKTOWANY KRAWĘŻNIK BETONOWY 15X30X100 CM O ODSŁONIĘCIU *0CM
 - - - - - PROJEKTOWANY KRAWĘŻNIK BETONOWY 15X30X100 CM O ODSŁONIĘCIU *2CM

	PROJEKTOWANA NAWIERZCHNIA ASFALTOWA JEZDNI
	PROJEKTOWANA NAWIERZCHNIA DROGI DLA PIESZYCH Z KOSTKI BRUKOWEJ BETONOWEJ KOLORU SZAREGO
	PROJEKTOWANA NAWIERZCHNIA ZJAZDU ZWYKŁEGO/PARKINGU Z KOSTKI BRUKOWEJ BETONOWEJ KOLORU SZAREGO
	PROJEKTOWANY ZIELENIENIEC
	PROJEKTOWANE HYBRYDOWO SOLARNE DOŚWIETLENIE PRZEJŚCIA

POTWIERDZAM, ŻE PROJEKT ZAGOSPODAROWANIA TERENU
ZOSTAŁ SPORZĄDZONY NA KOPII MAPY DO CELÓW PROJEKTOWYCH
NR GGN.6640.726.2024 Z DNIA 17.02.2025 R.

PODPIS



INWESTOR:	MIASTO ZAMOŚĆ, RYNEK WIELKI 13, 22-400 ZAMOŚĆ			
ADRES OBIEKTU BUDOWLANEGO:	DROGA POWIATOWA NR 3325 L (UL. ORLA) MIASTO ZAMOŚĆ POWIAT ZAMOJSKI WOJEWÓDZTWO LUBELSKIE			
IDENTYFIKATORY DZIAŁEK EWIDENCYJNYCH:	066401_1.0001.AR_54.200/1; 066401_1.0001.AR_53.29; 066401_1.0001.AR_53.30/1; 066401_1.0001.AR_54.200/2; 066401_1.0001.AR_54.149/2; 066401_1.0001.AR_54.148/1			
TYTUŁ OPRACOWANIA:	REMONT DROGI I CHODNIKA W CIĄGU DROGI POWIATOWEJ 3325 L (UL. ORLA)			
TREŚĆ OPRACOWANIA:	PROJEKT ZAGOSPODAROWANIA TERENU			
FUNKCJA:	SPECJALNOŚĆ:	IMIĘ I NAZWISKO:	UPRAWNIENIA:	PODPIS:
PROJEKTANT	INŻYNIERYJNA DROGOWA	MGR INŻ. DAMIAN ŁOKAJ	LUB/0149/PWOD/11	
PROJEKTANT SPRAWDZAJĄCY	INŻYNIERYJNA DROGOWA	MGR INŻ. MARLENA KOBOJEK	LUB/0176/PWBD/24	
		DATA 17.02.2025	SKALA 1:500	NR RYS. 2

